CS 立体図 ver.2（タイル）について

農林水産省委託プロジェクト研究「山地災害リスクを低減する技術の開発（PRISM）」（平成 30～32 年度）の成果として、CS 立体図 ver.2 を作成しました。旧版（ver.1）との違いは下記のとおりです。

・作成ツールを、ArcGIS から FME（データ変換ソフト）に変更しました。
・ver.1 は市町村ごとに作成していたため、色調が微妙に異なっていたり、図郭端にノイズを含んでいました、ver.2 ではこれらを解消してシームレスになりました。
・XYZ タイル形式での配信のため、URL を設定するだけで QGIS 等で利用可能です。

QGIS（画面は ver.3.2.3）の背景図として使用する方法

① QGIS を起動し、「ブラウザウィンドウ」－「XYZ Tiles」を右クリック－「New Conection」をクリック

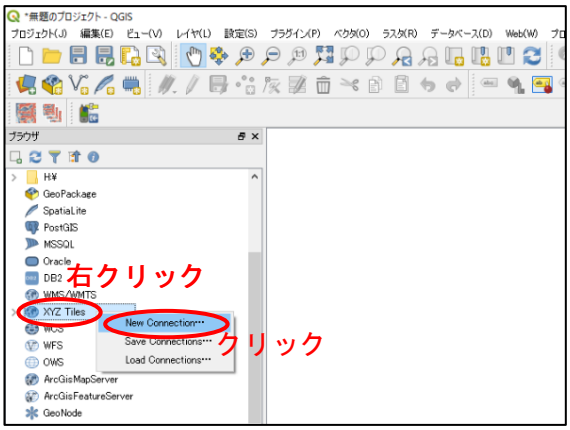

② 下記の様に入力して「OK」をクリック

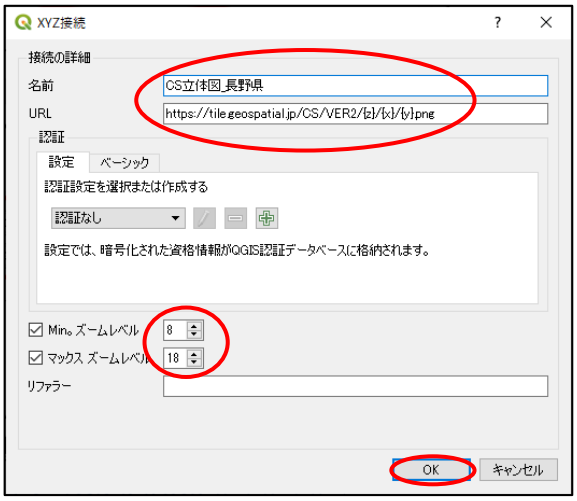

名前：CS 立体図_長野県 （任意）
URL： https://tile.geospatial.jp/CS/VER2/{z}/{x}/{y}.png
ズームレベル：8 ～ 18

③ XYZ Tiles に CS 立体図が登録されるので、ダブルクリックすると、レイヤーウィンドウに加えられます。

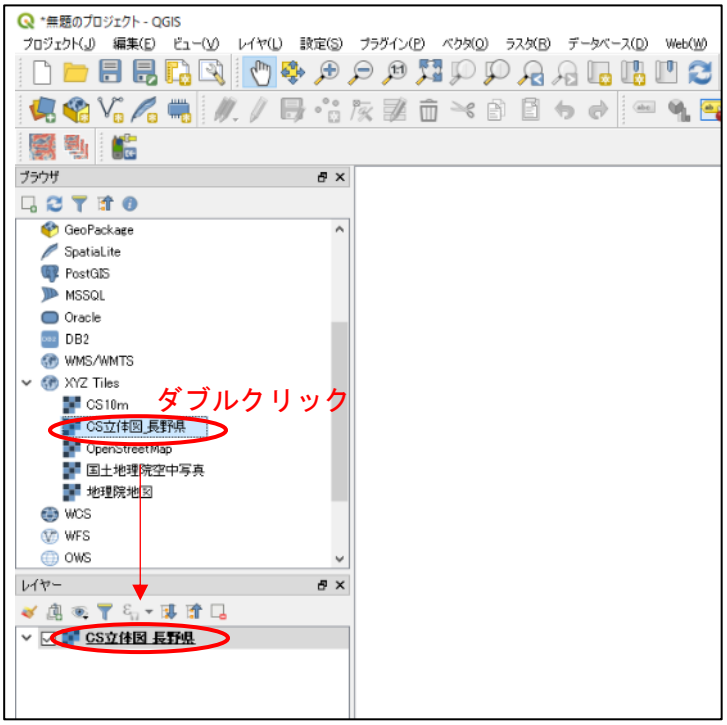

タイルマップは、初期画面では世界地図の状態（ズームレベル0）で表示されるため、何も表示されません。同様の方法で国土地理院地図（https://cyberjapandata.gsi.go. jp/xyz/std/{z}/{x}/{y}.png）などを XYZ Tiles に登録して、長野県の範囲を拡大表示してください。

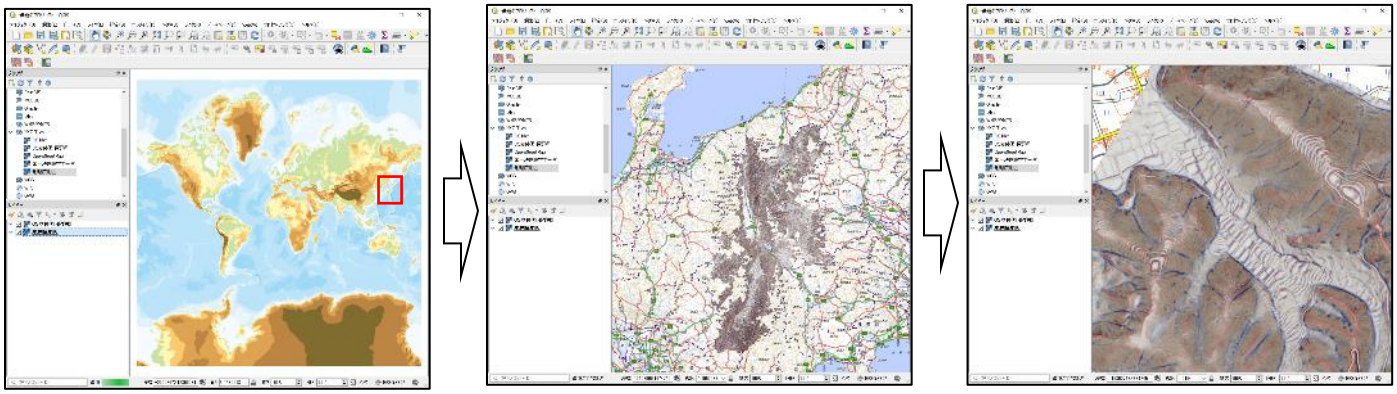

ズームレベル0　　長野県を拡大　　さらに拡大