

# 検索用CSVファイル 利用手順書

## 目次

---

1	検索用CSVファイルについて	1
2	検索用CSVファイルの表示	3
3	検索用CSVファイルを用いた登記所備付地図データの検索	12

# 1 検索用CSVファイルについて

# 1 検索用CSVファイルについて

(1/2)

検索用CSVファイルとは、地番区域・地番の情報から、当該地域が含まれる登記所備付地図データを検索するためのファイルです。G空間情報センターからダウンロードした市区町村単位の地図データ(XXXXX-ZZZZ-YYYY.zip※)を解凍すると、フォルダの中に登記所備付地図データ及び検索用CSVファイル(XXXXX-ZZZZ-search-list.csv※)が格納されています。

※XXXXX(市区町村コード)及びZZZZ(登記所コード)は、対象の市区町村、市区町村を管轄する登記所でコードの値は定義されます。YYYY(年)は、G空間情報センターに地図データが抽出された年です。

## 【例】千葉県船橋市の登記所備付地図データと検索用CSVファイル

The image consists of three screenshots of Windows File Explorer windows, connected by blue arrows indicating a sequence of navigation. The first window shows the parent folder '12千葉県 > 船橋市 (千葉県地方務局船橋支局)' with the file '12204-0407-2022.zip' highlighted in a red box. The second window shows the folder '12千葉県 > 船橋市 (千葉県地方務局船橋支局) > 12204-0407' with the sub-folder '12204-0407' highlighted in a red box. The third window shows the contents of the '12204-0407' folder, listing various ZIP files and a CSV file '12204-0407-search-list.csv', which is highlighted in a red box.

名前	更新日時	種類	サイズ
12204-0407-177.zip	2022/02/01 14:38	ZIP ファイル	13 KB
12204-0407-178.zip	2022/02/01 14:37	ZIP ファイル	45 KB
12204-0407-179.zip	2022/02/01 14:37	ZIP ファイル	28 KB
12204-0407-180.zip	2022/02/01 14:37	ZIP ファイル	103 KB
12204-0407-181.zip	2022/02/01 14:37	ZIP ファイル	16 KB
12204-0407-182.zip	2022/02/01 14:38	ZIP ファイル	10 KB
12204-0407-183.zip	2022/02/01 14:38	ZIP ファイル	151 KB
12204-0407-184.zip	2022/02/01 14:38	ZIP ファイル	4 KB
12204-0407-search-list.csv	2022/02/01 14:37	Microsoft Excel CS...	18,924 KB

# 1 検索用CSVファイルについて

(2/2)

## 【例】Excelで検索用CSVファイルを表示

	①	②	③	④	⑤	⑥		
	A	B	C	D	E	F	G	H
1	ZIPファイル名	出力年月日・時刻	地番区域	地番	地番区域(筆界未定地構成地番)	地番(筆界未定地構成地番)		
2	12204-0407-1.zip	202202011428	船橋市飯山満町1丁目	88-2				
10488	12204-0407-13.zip	202202011428	船橋市習志野4丁目	筆界未定地-1	船橋市習志野4丁目	357-1		
10489	12204-0407-13.zip	202202011428	船橋市習志野4丁目	筆界未定地-1	船橋市習志野4丁目	358		
10490	12204-0407-13.zip	202202011428	船橋市習志野4丁目	357-3				

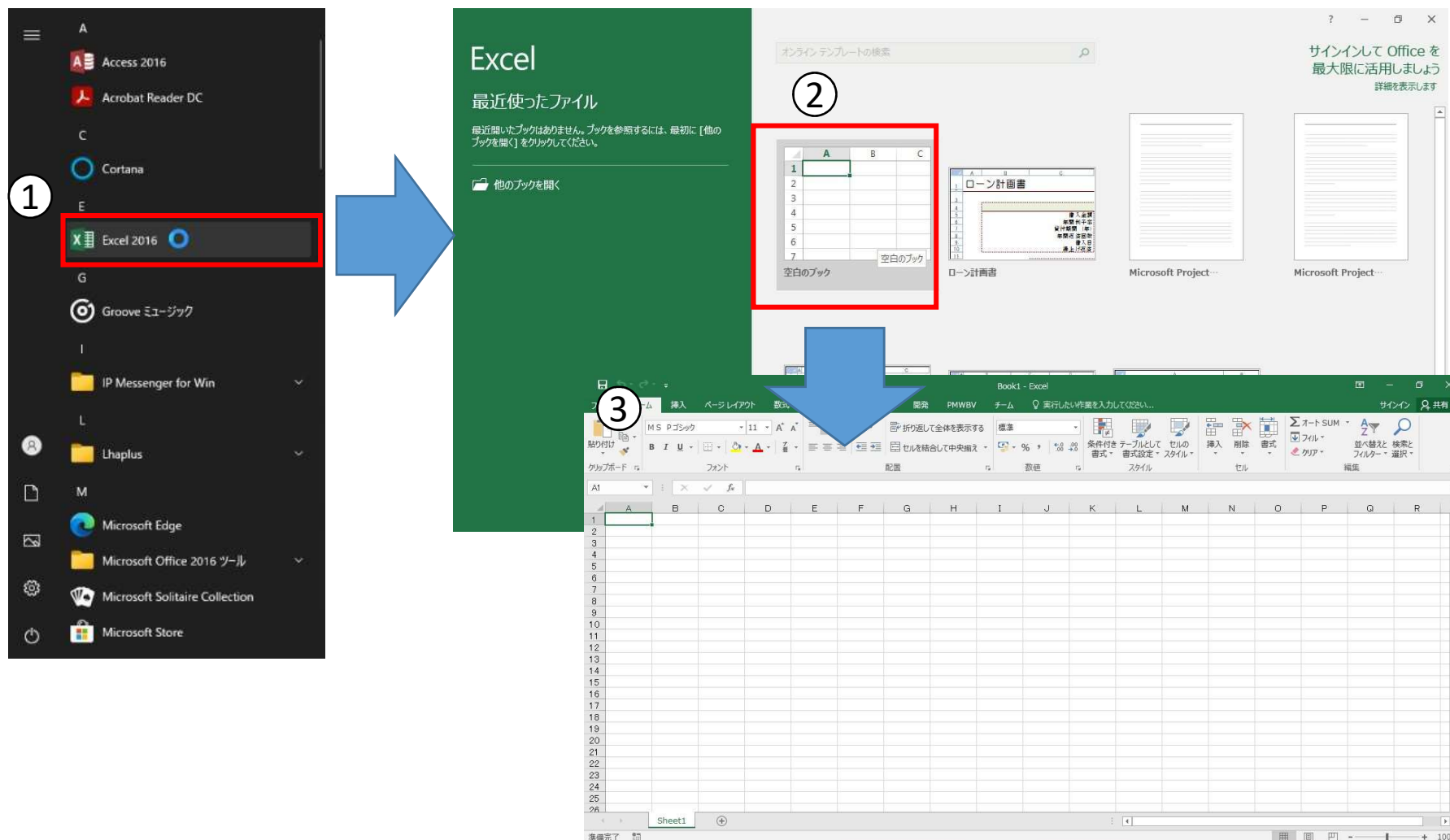
項番	項目名	説明
①	ZIPファイル名	登記所備付地図データのファイル名 市区町村コード-登記所コード-連番.zipで定義
②	出力年月日・時刻	登記所備付地図データを出力した時刻
③	地番区域	(①のファイルに含まれる)地番区域名
④	地番	(③の地番区域配下の)地番
⑤	地番区域(筆界未定地構成地番)	(④が筆界未定地の場合)筆界未定地に含まれる構成地番 の地番区域名
⑥	地番(筆界未定地構成地番)	(④が筆界未定地の場合)筆界未定地に含まれる構成地番

## 2 検索用CSVファイルの表示

## 2 検索用CSVファイルの表示 -Excelの起動

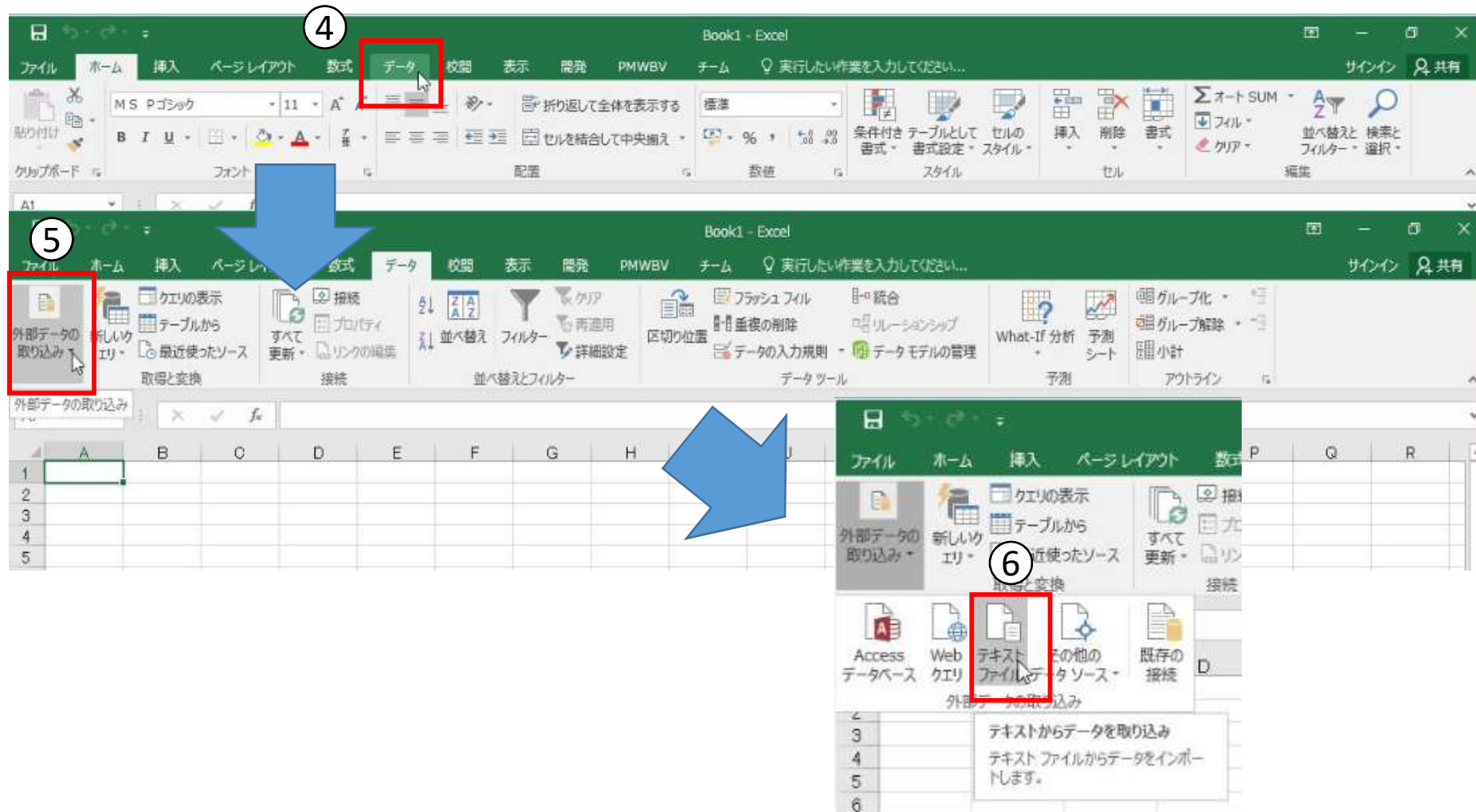
(1/9)

- (1) 操作する端末上から新規にExcelを起動します。(※本手順書では「Excel2016」を使用。)
- (2) Excelの<スタート画面>から、「空白のブック」をクリックします。
- (3) <新規のブック>が開かれたことを確認します。



## 2 検索用CSVファイルの表示【事例：千葉県船橋市の検索用CSVファイルを表示する場合】 (2/9)

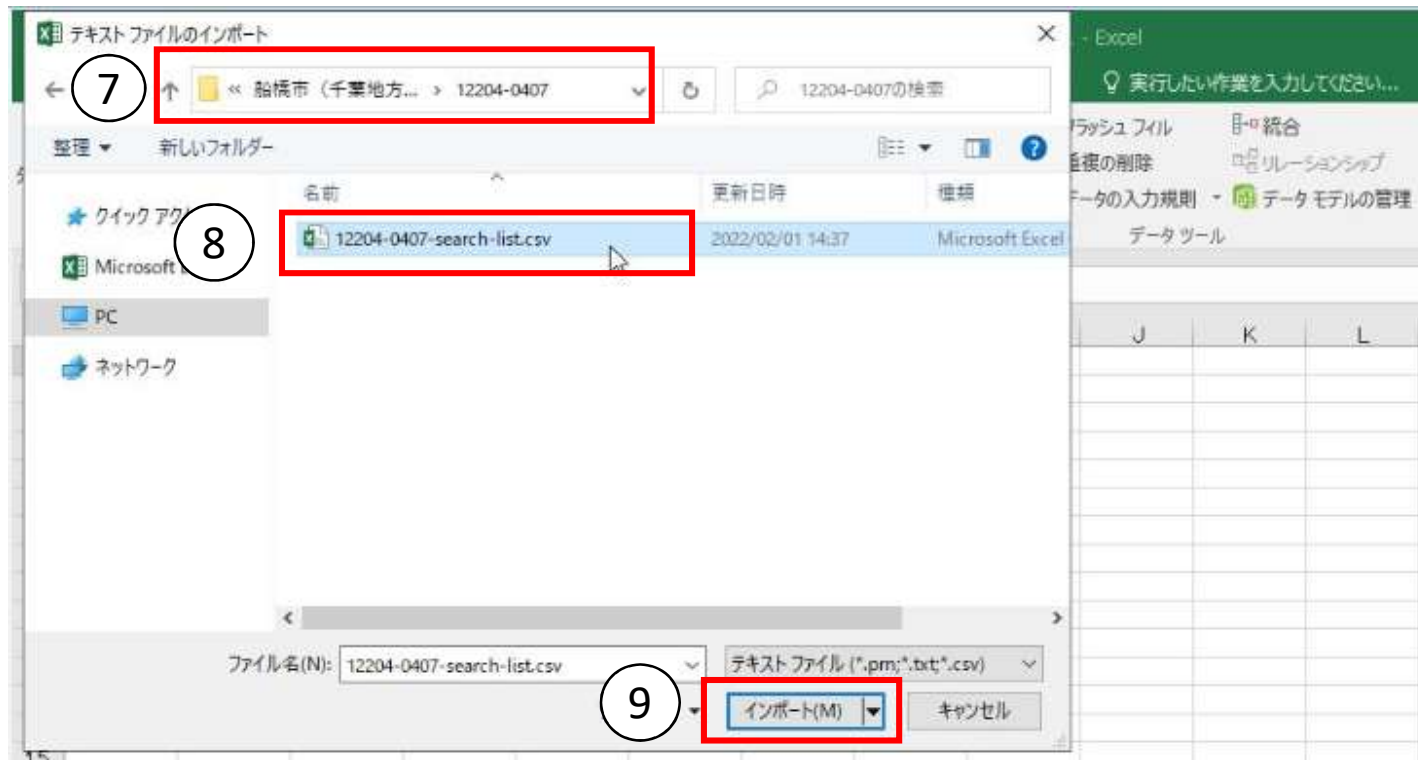
- (4) 画面上部の「データ」タブをクリックします。
- (5) 「データ」タブから「外部データの取り込み」をクリックします。
- (6) 「外部データの取り込み」から「テキストファイル」をクリックします。





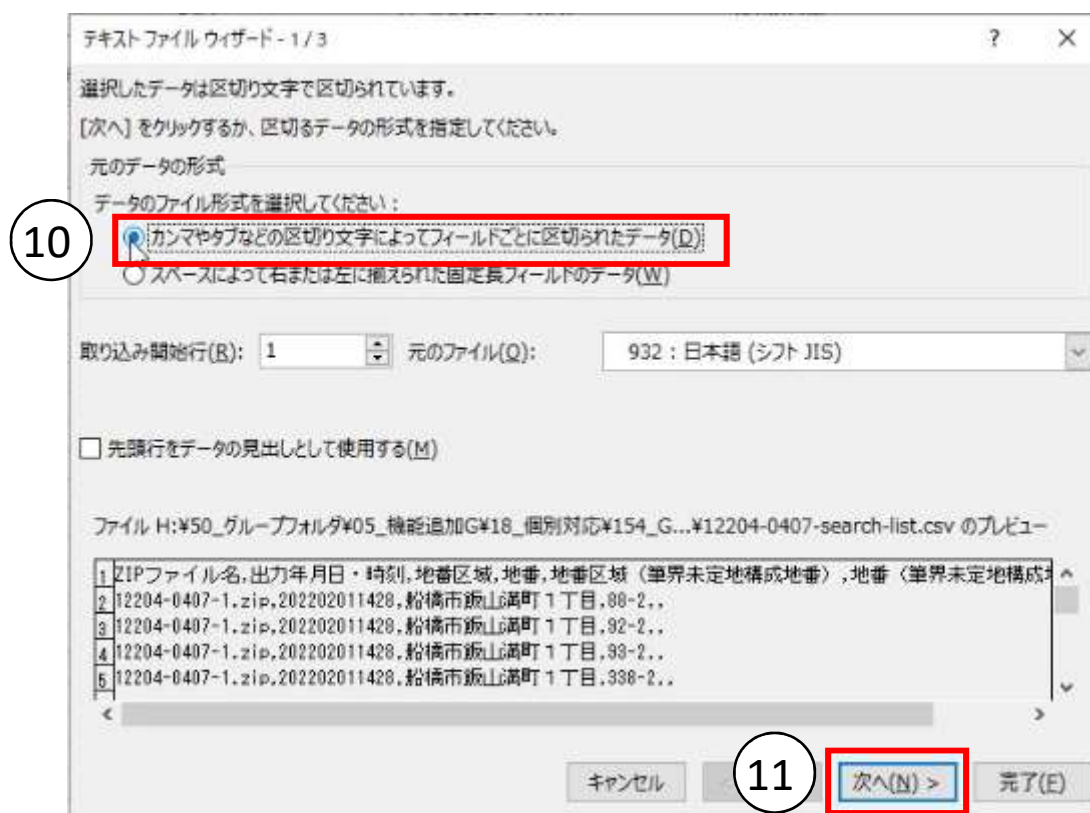
## 2 検索用CSVファイルの表示 【事例：千葉県船橋市の検索用CSVファイルを表示する場合】 (3/9)

- (7) <テキスト ファイルのインポート画面>から、検索用CSVファイルが格納されたフォルダを選択します。
- (8) フォルダ内の検索用CSVファイル(例:12204-0407-search-list.csv)を選択します。
- (9) <テキスト ファイルのインポート画面>の「インポート(M)」ボタンをクリックします。



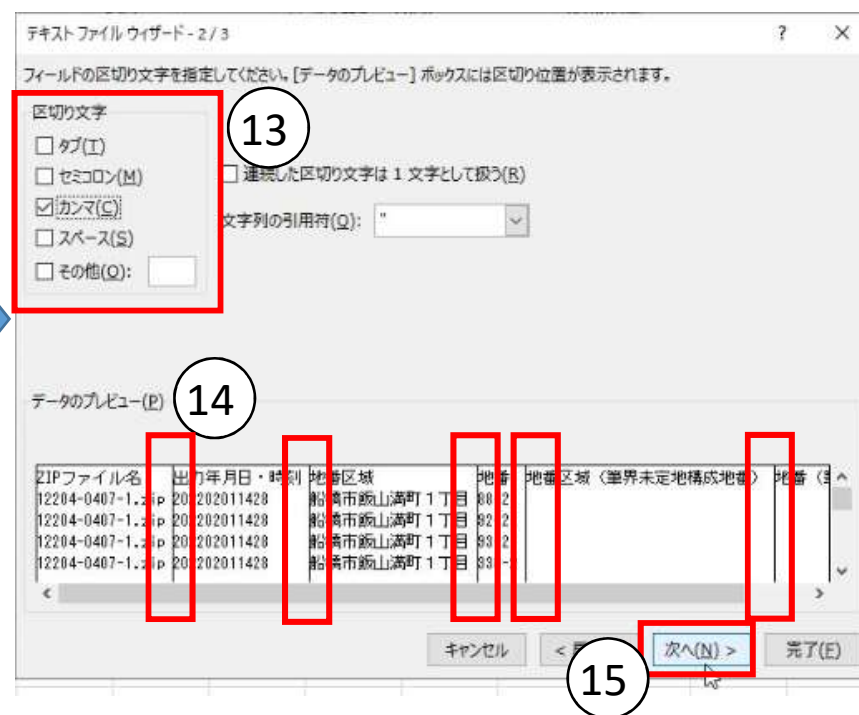
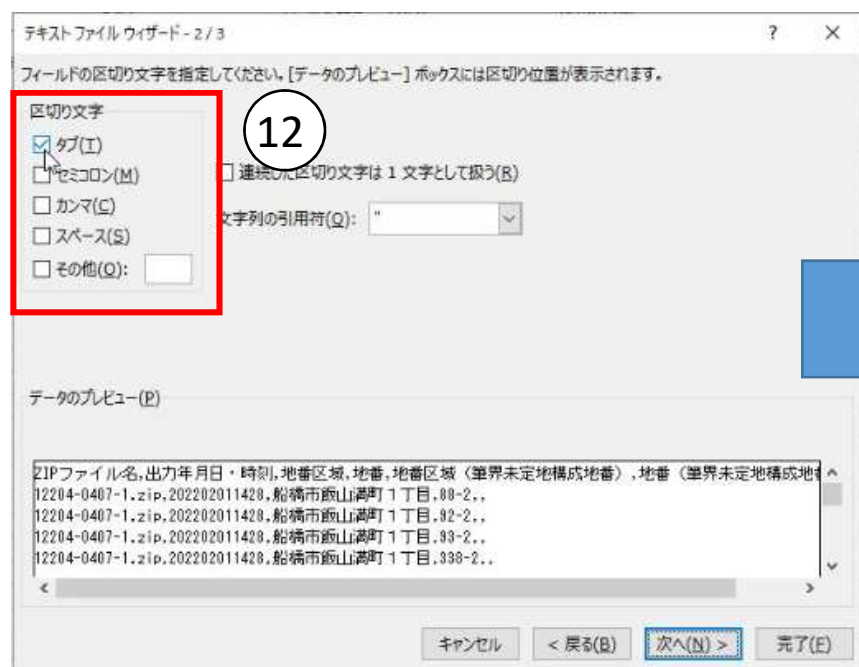
## 2 検索用CSVファイルの表示 【事例：千葉県船橋市の検索用CSVファイルを表示する場合】 (4/9)

- (10) <テキスト ファイル ウィザード 1/3画面>の「元のデータの形式」欄で「カンマやタブなどの区切り文字によってフィールドごとに区切られたデータ(D)」が選択されていることを確認します。
- (11) 「次へ(N)>」ボタンをクリックします。



## 2 検索用CSVファイルの表示 【事例：千葉県船橋市の検索用CSVファイルを表示する場合】 (5/9)

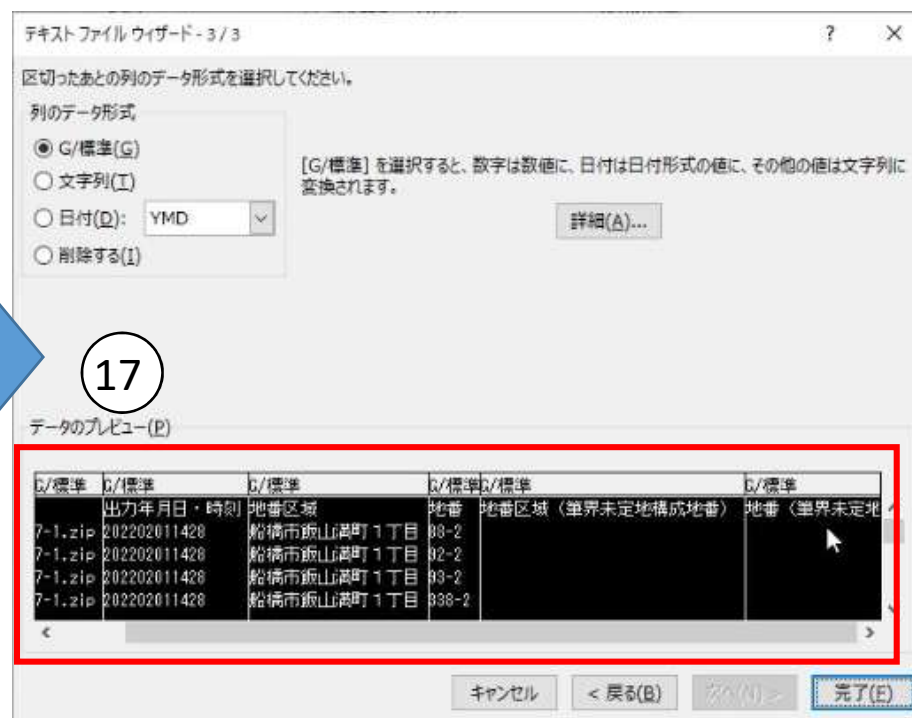
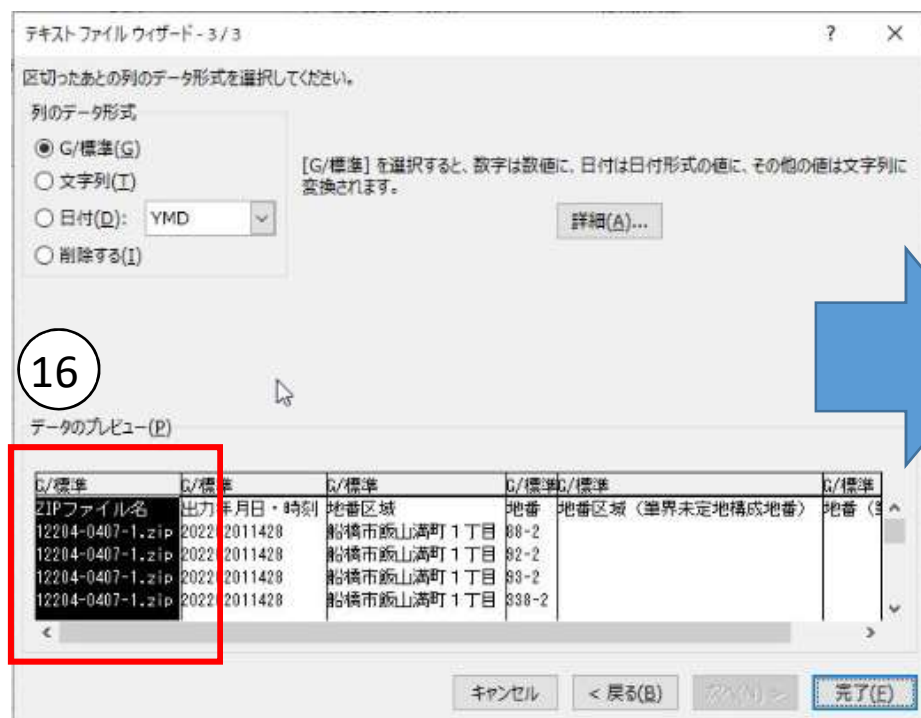
- (12) <テキスト ファイル ウィザード 2/3画面>で、区切り文字欄の「タブ(T)」のチェックを外します。
- (13) 区切り文字欄の「カンマ(C)」にチェックを付けます。
- (14) 「データのプレビュー(P)」が、各項目で区切られていることを確認します。
- (15) 「次へ(N)>」ボタンをクリックします。



## 2 検索用CSVファイルの表示 【事例：千葉県船橋市の検索用CSVファイルを表示する場合】 (6/9)

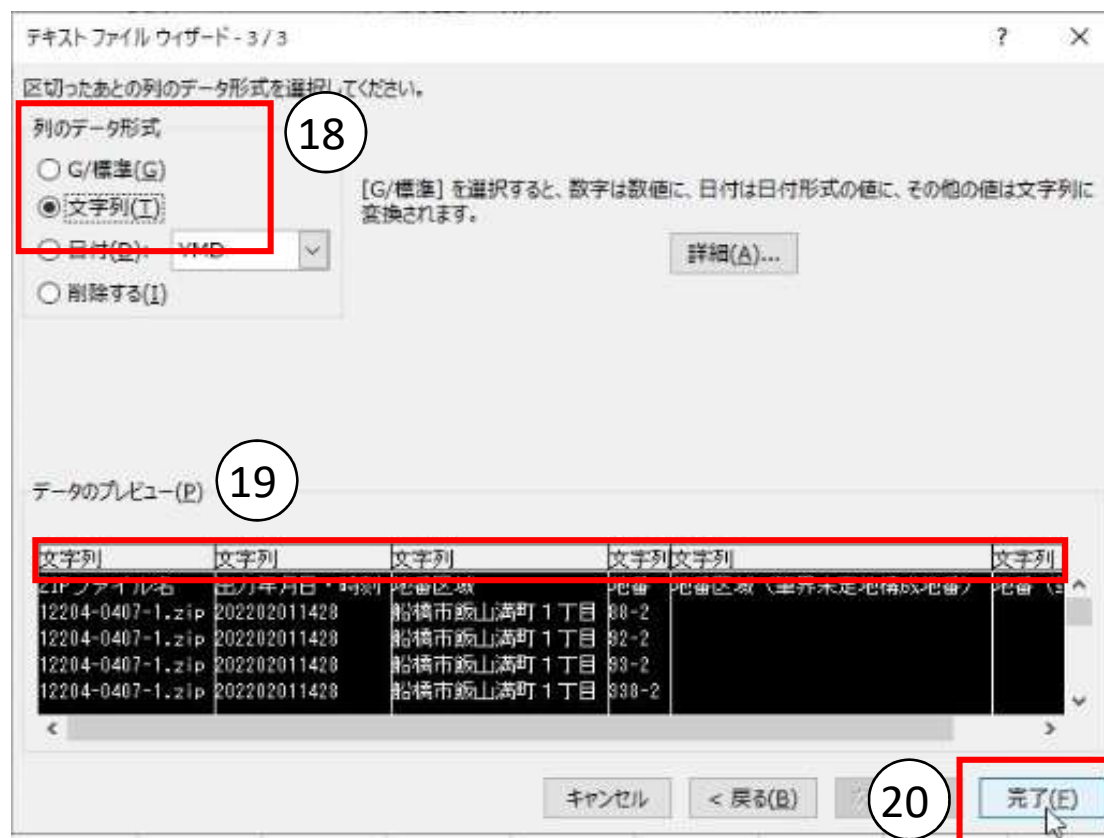
(16) <テキスト ファイル ウィザード 3/3画面>で、「データのプレビュー(P)」の一番左の列(ZIPファイル名)をマウスで選択し、キーボードの「SHIFT」キーを押下しながら一番右(地番(筆界未定地構成地番))をマウスで選択します。

(17) 「データのプレビュー(P)」の背景が着色され選択状態であることを確認します。



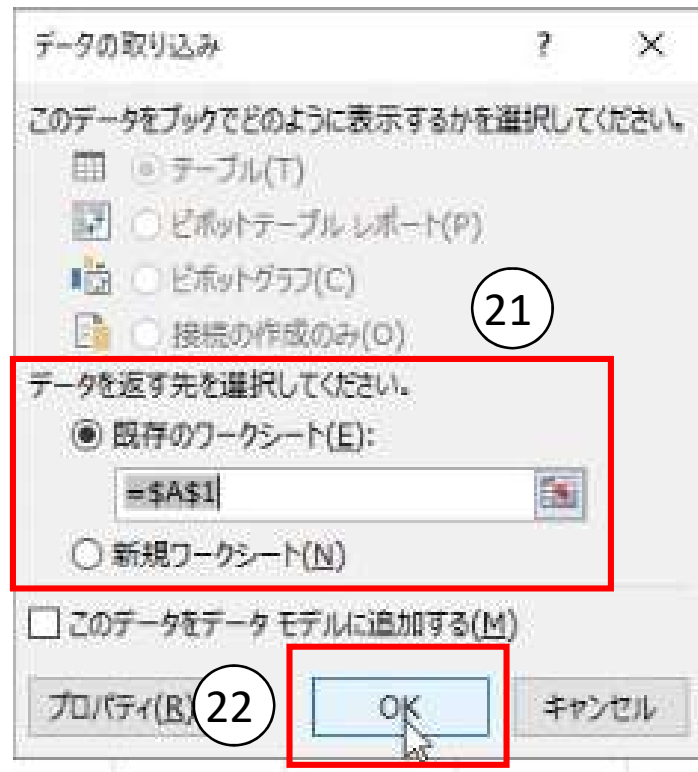
## 2 検索用CSVファイルの表示【事例：千葉県船橋市の検索用CSVファイルを表示する場合】 (7/9)

- (18) 「列のデータ形式」欄から「文字列(T)」を選択します。
- (19) 項目名が全て「文字列」になったことを確認します。
- (20) 「完了(F)」ボタンをクリックします。



## 2 検索用CSVファイルの表示【事例：千葉県船橋市の検索用CSVファイルを表示する場合】 (8/9)

- (21) <データの取り込み画面>で、「データを返す先を選択してください。」から「既存のワークシート(E):」を選択、テキストボックスに「=A\$1\$」が入力されていることを確認します。
- (22) 「OK」ボタンをクリックします。





## 2 検索用CSVファイルの表示【事例：千葉県船橋市の検索用CSVファイルを表示する場合】 (9/9)

(23) 画面上に検索用CSVファイルの内容が表示されます。

### 【表示例】千葉県船橋市の検索用CSVファイル

The screenshot shows an Excel spreadsheet with the following data:

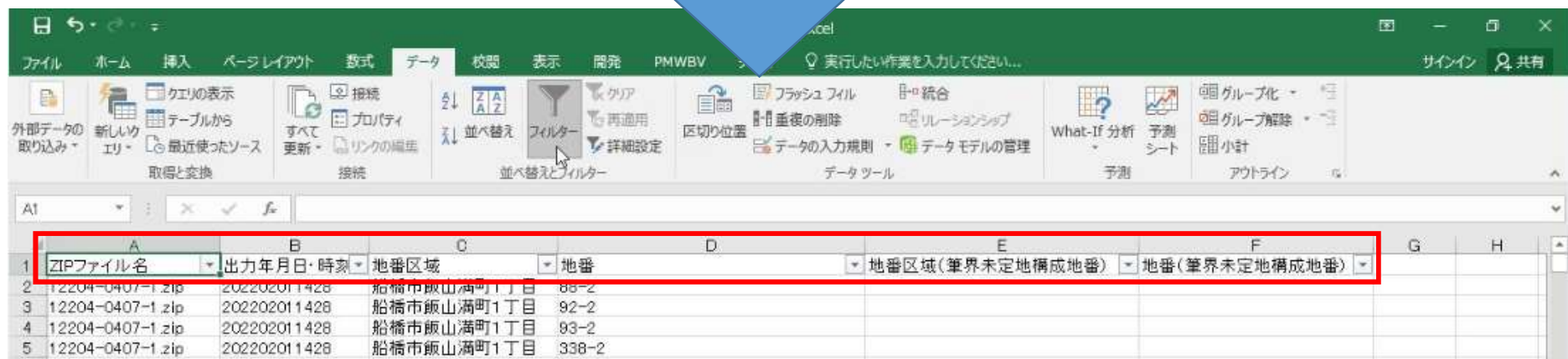
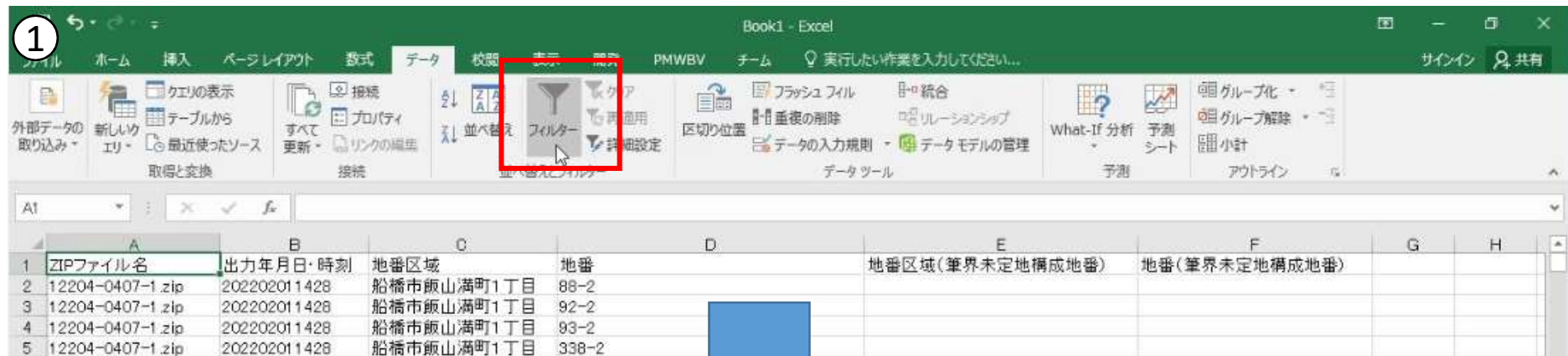
	A	B	C	D	E	F	G	H
1	ZIPファイル名	出力年月日・時刻	地番区域	地番	地番区域(筆界未定地構成地番)	地番(筆界未定地構成地番)		
2	12204-0407-1.zip	202202011428	船橋市飯山満町1丁目	88-2				
3	12204-0407-1.zip	202202011428	船橋市飯山満町1丁目	92-2				
4	12204-0407-1.zip	202202011428	船橋市飯山満町1丁目	93-2				
5	12204-0407-1.zip	202202011428	船橋市飯山満町1丁目	338-2				
6	12204-0407-1.zip	202202011428	船橋市飯山満町1丁目	339-2				
7	12204-0407-1.zip	202202011428	船橋市飯山満町1丁目	340-2				
8	12204-0407-1.zip	202202011428	船橋市飯山満町1丁目	341-2				
9	12204-0407-1.zip	202202011428	船橋市飯山満町1丁目	347-2				
10	12204-0407-1.zip	202202011428	船橋市飯山満町1丁目	348-2				
11	12204-0407-1.zip	202202011428	船橋市飯山満町1丁目	349-2				
12	12204-0407-1.zip	202202011428	船橋市飯山満町1丁目	379-60				
13	12204-0407-1.zip	202202011428	船橋市飯山満町1丁目	379-61				
14	12204-0407-1.zip	202202011428	船橋市飯山満町1丁目	379-62				
15	12204-0407-1.zip	202202011428	船橋市飯山満町1丁目	390				
16	12204-0407-1.zip	202202011428	船橋市飯山満町1丁目	443				
17	12204-0407-1.zip	202202011428	船橋市飯山満町1丁目	445-1				
18	12204-0407-1.zip	202202011428	船橋市飯山満町1丁目	445-2				
19	12204-0407-1.zip	202202011428	船橋市飯山満町1丁目	445-3				
20	12204-0407-1.zip	202202011428	船橋市飯山満町1丁目	446-1				
21	12204-0407-1.zip	202202011428	船橋市飯山満町1丁目	446-2				
22	12204-0407-1.zip	202202011428	船橋市飯山満町1丁目	446-3				
23	12204-0407-1.zip	202202011428	船橋市飯山満町1丁目	447-1				
24	12204-0407-1.zip	202202011428	船橋市飯山満町1丁目	447-2				
25	12204-0407-1.zip	202202011428	船橋市飯山満町1丁目	長狭物不明-8				
26	12204-0407-1.zip	202202011428	船橋市飯山満町1丁目	長狭物不明-9				

### 3 検索用CSVファイルを用いた 登記所備付地図データの検索



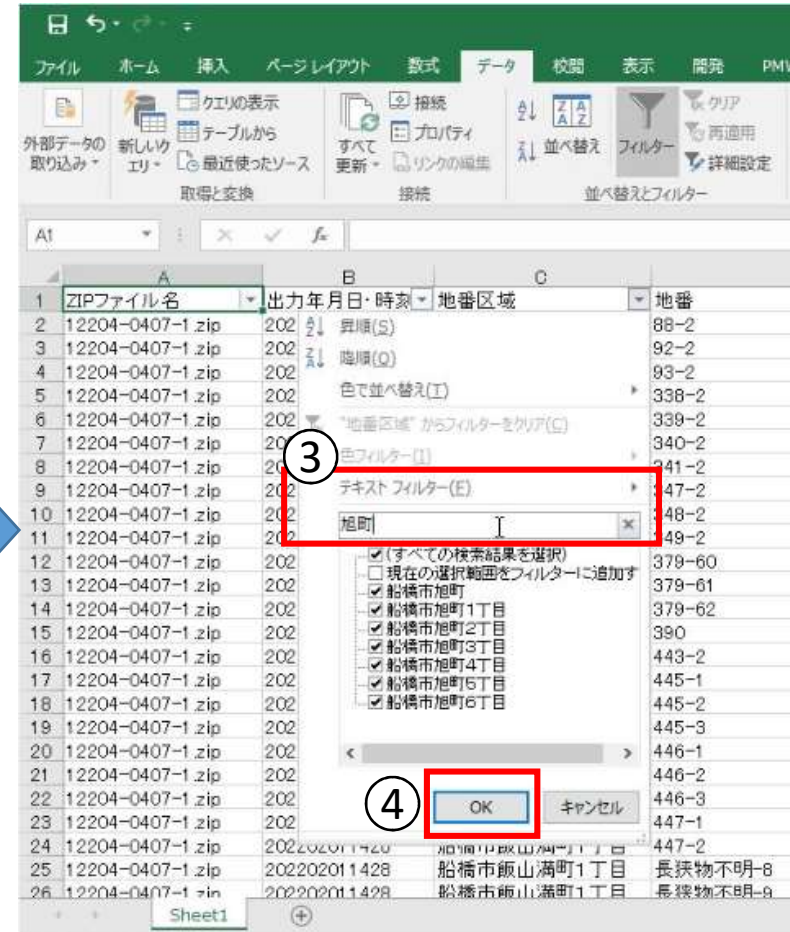

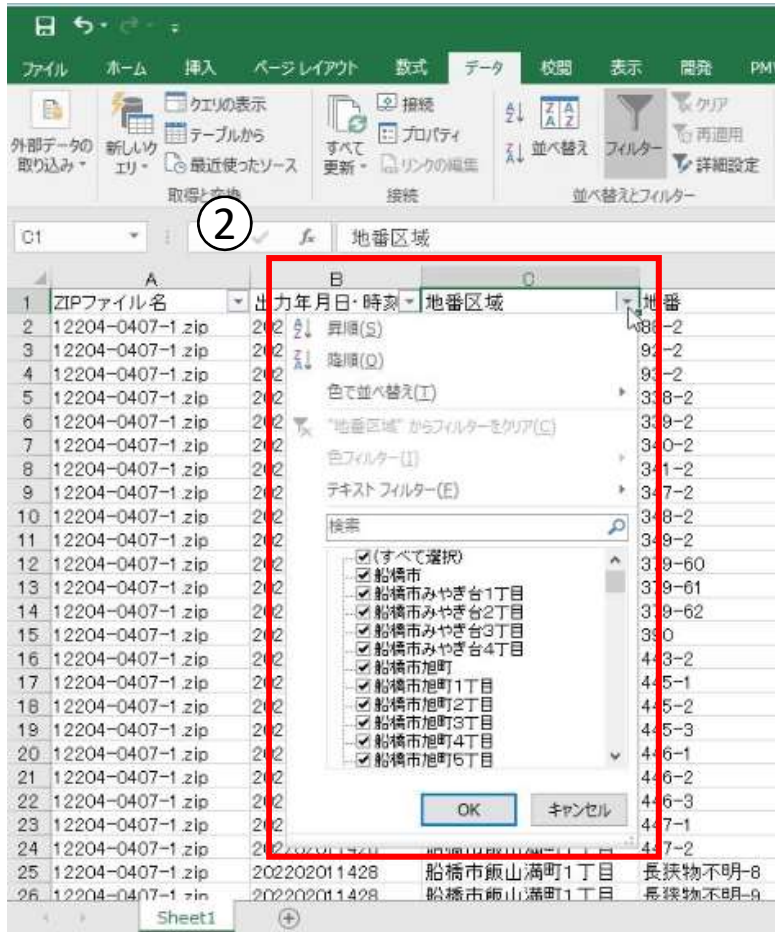
### 3 登記所備付地図データの検索【事例：船橋市旭町701-2を含む地図データを検索する場合】(1/5)

- (1) Excelの画面上部の「データ」タブから「フィルター」を選択し、  
A1(ZIPファイル名)～F1(地番(筆界未定地構成地番))セル内の右に「▼」ボタンが  
表示されることを確認します。



### 3 登記所備付地図データの検索【事例：船橋市旭町701-2を含む地図データを検索する場合】(2/5)

- (2) C1セルの「▼」ボタンをクリックします。
- (3) テキストフィルター欄に「旭町」を入力します。
- (4) 「OK」ボタンをクリックします。



### 3 登記所備付地図データの検索【事例：船橋市旭町701-2を含む地図データを検索する場合】(3/5)

(5) 地番区域名に「旭町」を含むレコードだけが表示されます。

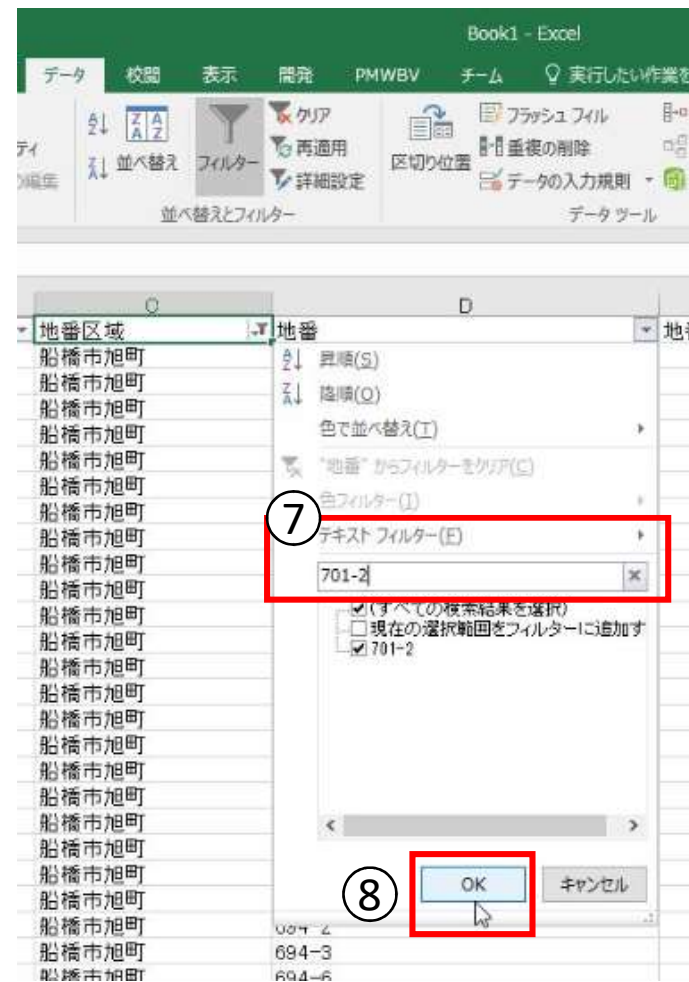

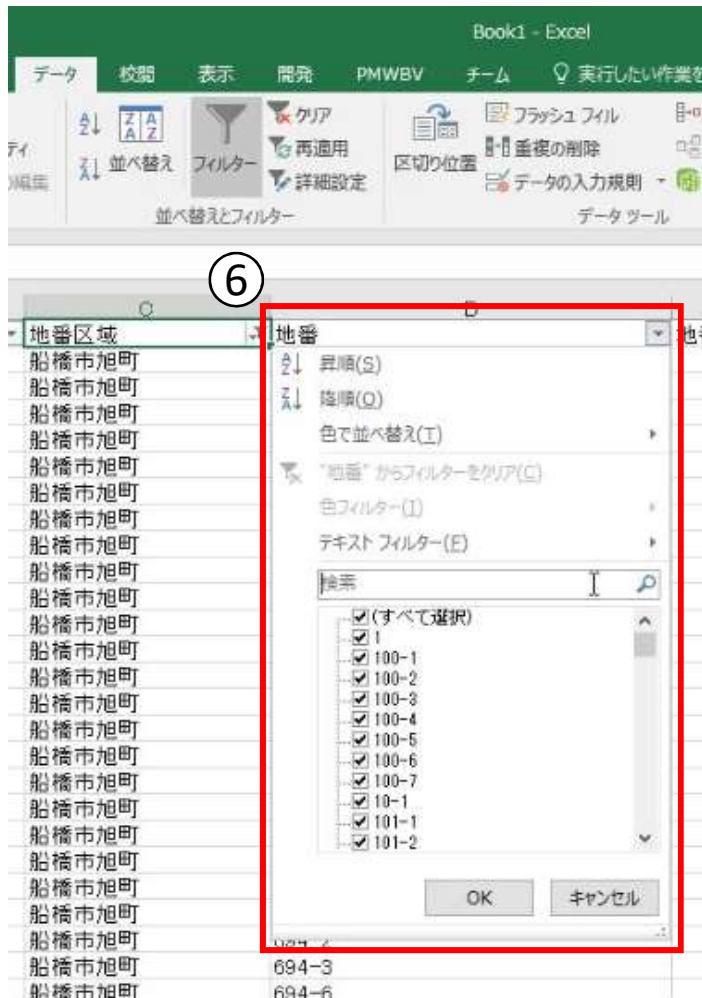
The screenshot shows the Microsoft Excel interface with the 'Data' ribbon selected. A red circle with the number '5' highlights the 'Filter' button. Below the ribbon, a table is displayed with the following columns: ZIPファイル名 (A), 出力年月日・時刻 (B), 地番区域 (C), 地番 (D), 地番区域(筆界未定地構成地番) (E), and 地番(筆界未定地構成地番) (F). The table contains 25 rows of data, all of which have '船橋市旭町' in the '地番区域' column. The status bar at the bottom indicates '準備完了 327682レコード中 5340個が見つかりました'.

	A	B	C	D	E	F
1	ZIPファイル名	出力年月日・時刻	地番区域	地番	地番区域(筆界未定地構成地番)	地番(筆界未定地構成地番)
122514	12204-0407-100.zip	202202011428	船橋市旭町	1		
122515	12204-0407-100.zip	202202011428	船橋市旭町	水-92		
122516	12204-0407-100.zip	202202011428	船橋市旭町	331-4		
122517	12204-0407-100.zip	202202011428	船橋市旭町	332-2		
122518	12204-0407-100.zip	202202011428	船橋市旭町	333-1		
122519	12204-0407-100.zip	202202011428	船橋市旭町	333-2		
122520	12204-0407-100.zip	202202011428	船橋市旭町	333-3		
122521	12204-0407-100.zip	202202011428	船橋市旭町	333-4		
122522	12204-0407-100.zip	202202011428	船橋市旭町	335-2		
122523	12204-0407-100.zip	202202011428	船橋市旭町	336-3		
122524	12204-0407-100.zip	202202011428	船橋市旭町	337-4		
122525	12204-0407-100.zip	202202011428	船橋市旭町	338-4		
122526	12204-0407-100.zip	202202011428	船橋市旭町	339-16		
122527	12204-0407-100.zip	202202011428	船橋市旭町	662-2		
122528	12204-0407-100.zip	202202011428	船橋市旭町	665-2W1		
122529	12204-0407-100.zip	202202011428	船橋市旭町	665-2W2		
122530	12204-0407-100.zip	202202011428	船橋市旭町	676-47		
122531	12204-0407-100.zip	202202011428	船橋市旭町	676-48W1		
122532	12204-0407-100.zip	202202011428	船橋市旭町	676-48W2		
122533	12204-0407-100.zip	202202011428	船橋市旭町	693-1		
122534	12204-0407-100.zip	202202011428	船橋市旭町	693-2		
122535	12204-0407-100.zip	202202011428	船橋市旭町	693-5		
122536	12204-0407-100.zip	202202011428	船橋市旭町	694-2		
122537	12204-0407-100.zip	202202011428	船橋市旭町	694-3		
122538	12204-0407-100.zip	202202011428	船橋市旭町	694-6		



### 3 登記所備付地図データの検索【事例：船橋市旭町701-2を含む地図データを検索する場合】(4/5)

- (6) D1セルの「▼」ボタンをクリックします。
- (7) テキストフィルター欄に「701-2」を入力します。
- (8) 「OK」ボタンをクリックします。



### 3 登記所備付地図データの検索【事例：船橋市旭町701-2を含む地図データを検索する場合】(5/5)

(9) 「船橋市旭町701-2」だけが表示されます。

(10) 「船橋市旭町701-2」を含む登記所備付地図データは、A列の「12204-0407-0100.zip」であると特定されます。

(11) G空間情報センターからダウンロードしたファイルから「12204-0407-0100.zip」を検索します。

Figure 9: Excel spreadsheet showing search results for '船橋市旭町' (Fuchu City Asahi-cho 701-2). The table has columns for ZIP file name, output date, area, and address.

ZIPファイル名	出力年月日・時刻	地番区域	地番
12204-0407-100.zip	20220201 14:28	船橋市旭町	701-2

Figure 10: Zoomed-in view of the Excel spreadsheet showing the ZIP file name '12204-0407-0100.zip' in the A column.

Figure 11: Windows File Explorer window showing search results for '12204-0407'. The search results table is as follows:

名前	更新日時	種類	サイズ
12204-0407-100.zip	2022/02/01 14:37	ZIP ファイル	1,127 KB
12204-0407-101.zip	2022/02/01 14:38	ZIP ファイル	579 KB
12204-0407-102.zip	2022/02/01 14:37	ZIP ファイル	27 KB
12204-0407-103.zip	2022/02/01 14:37	ZIP ファイル	800 KB
12204-0407-104.zip	2022/02/01 14:37	ZIP ファイル	541 KB
12204-0407-105.zip	2022/02/01 14:37	ZIP ファイル	989 KB

(終了)